



**PENSANDO  
LA CIUDAD**



### BARRANQUILLA, CIUDAD FUTURO

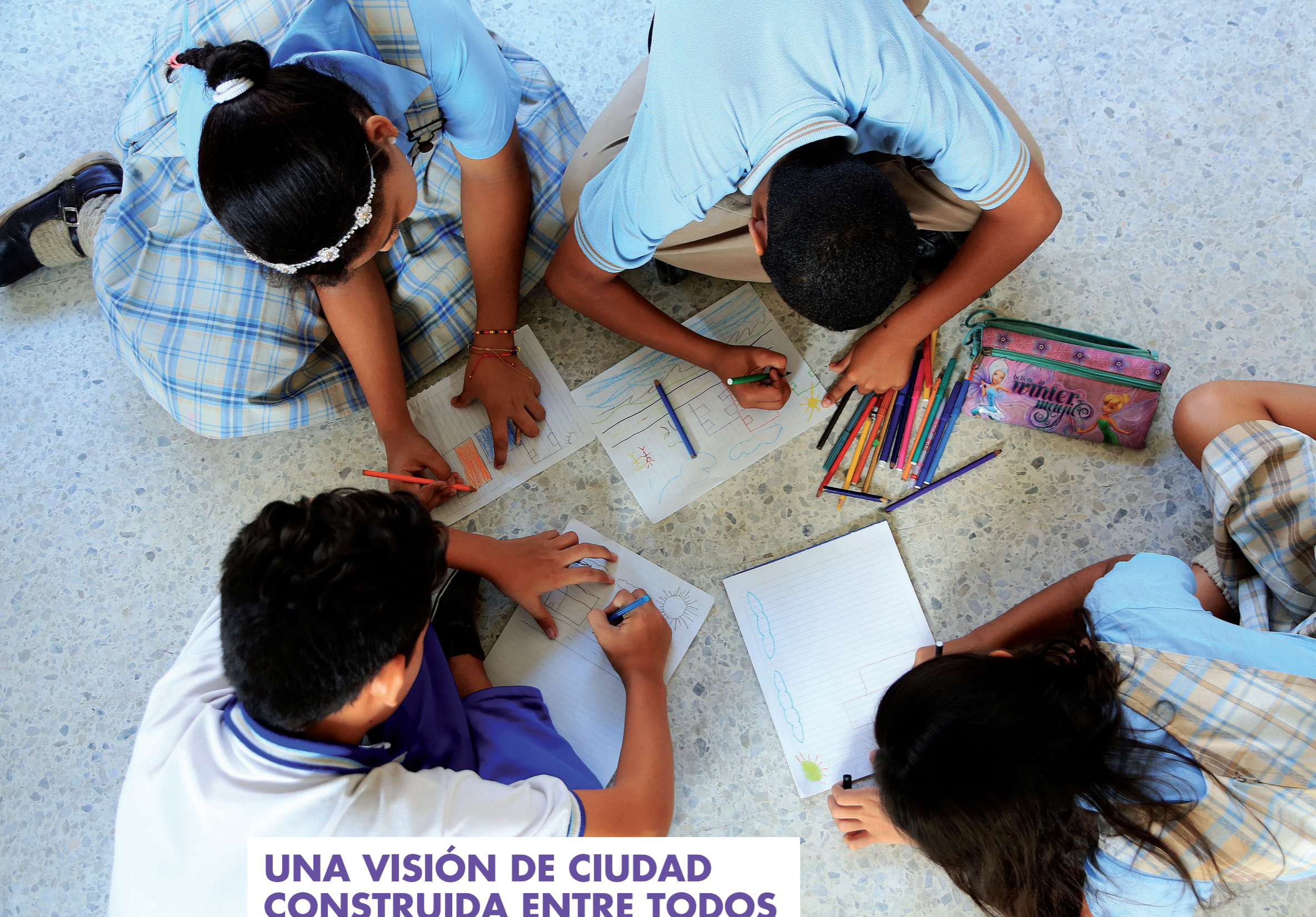
Para entender el proceso que vive Barranquilla hay que hacer un ejercicio prospectivo y, entonces, imaginarse lo que será la ciudad dentro de unos años.

Imaginar, por ejemplo, la conversión del Distrito en plataforma logística con grandes titulares de prensa que ya no dicen que somos la Puerta de Oro de Colombia sino de Las Américas; la decisión de la ciudad de volver su mirada al río, con puertos de veleros, restaurantes, cafés, discotecas y edificios de oficina y apartamentos a la orilla; la revitalización del centro histórico con espacios públicos seguros y complejos habitacionales que lo escogieron como su norte; la integración social de los barranquilleros en un gran parque central de 35 hectáreas a un lado de la Vía 40; la apropiación social de los escenarios deportivos que quedarán después de los Juegos Centroamericanos y del Caribe...

Ello será posible porque Barranquilla no solo se pensó para resolver las urgencias y pagar las deudas sociales, sino también, para hacer sostenibles sus cambios y profundizarlos con el tiempo. En otras palabras: este gobierno la planeó para el largo plazo. Una prueba es el ordenamiento del territorio, con un nuevo POT que incorpora proyectos de desarrollo que dialogan con las realidades locales y con el territorio conurbano del Área metropolitana y aún de otros grandes centros urbanos del Caribe.

El horizonte planteó una proyección de dinámicas económicas y sociales y respuestas de Estado. De otra forma, integrar los sueños de ciudadanía a un gran proyecto de ciudad que tiene hoy y mañana, **Barranquilla, ciudad futuro.**





## UNA VISIÓN DE CIUDAD CONSTRUIDA ENTRE TODOS

**3 DE DICIEMBRE DE 2012** • Luego de un proceso de construcción con gremios y distintos sectores ciudadanos, que incluyó a los niños en un ejercicio en el que ellos expresaron mediante dibujos y pinturas qué clase de ciudad quieren ellos en el futuro, **el Distrito presentó formalmente su visión de ciudad contenida en el Plan de Ordenamiento Territorial de Barranquilla 2012-2032.**



“Es bueno sembrar optimismo alrededor del POT”

ANTANAS MOCKUS - EXALCALDE DE BOGOTÁ

## ¿CUÁL ES NUESTRA NUEVA VISIÓN DE CIUDAD?



### LA VOCACIÓN:

Ser la plataforma logística del país.



### EL SUEÑO:

Reencontrarnos con el río.



### LA META:


Trascender de Puerta de Oro de Colombia a Puerta de Oro de las Américas.



“Una buena ciudad es donde la gente quiere estar por fuera de su casa”

ENRIQUE PEÑALOSA - ALCALDE ELECTO DE BOGOTÁ

► El secretario de Planeación del Distrito, Miguel Vergara, junto con el experto en desarrollo urbano y alcalde electo de Bogotá, Enrique Peñalosa.



## ¿CÓMO SE VISIONA LA CIUDAD DEL FUTURO?

19 DE JUNIO DE 2013 • Se socializa el nuevo POT con medios de comunicación. En la presentación, el Distrito destacó que esta herramienta es la oportunidad de construir la ciudad soñada por los barranquilleros, una Barranquilla eficiente, equitativa e incluyente, pensada con las personas como pilar fundamental del cambio, con obras y programas para todos que cierran brecha social y abren caminos a la igualdad, una ciudad transformada para los nuevos ciudadanos con el sueño de volver al río y desarrollarse como una plataforma logística y portuaria que nos muestre como un nodo productivo internacional, para convertirse en la Puerta de Oro de las Américas.

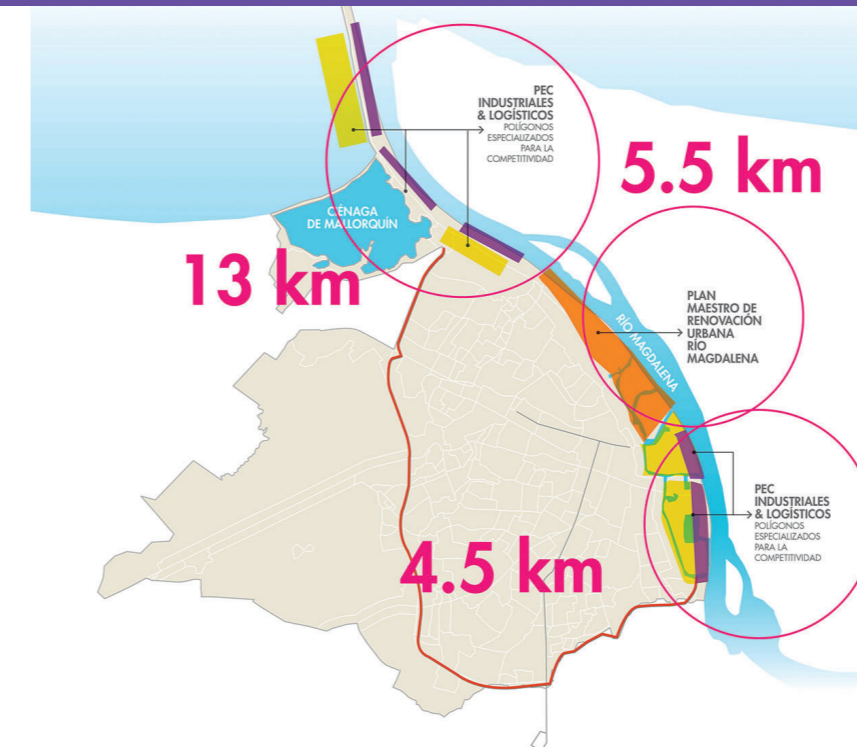


► 'Barranquilla tiene río', socialización del POT en bicicleta.

## PEDALEANDO LA SOCIALIZACIÓN DEL POT

**21 DE AGOSTO DE 2013** • Una de las actividades promovidas por el Distrito para acercar el POT a las comunidades fue el tercer **Foto Paseo 'Barranquilla tiene río'**, en la que participaron más de 1.500 ciclistas en un recorrido de 15 km. Los participantes conocieron los nuevos proyectos en ejecución y la visión del nuevo Plan de Ordenamiento Territorial.

## VOLVER AL RÍO



## SISTEMA DE ESPACIO PÚBLICO



## CONECTANDO LA CASA CON EL TRABAJO

Para incidir positivamente en la calidad de vida y en la competitividad a través de la movilidad, nuestra red vial debe conectar eficientemente las zonas de residencia y las zonas de empleo actuales así como las nuevas centralidades a través de:

- Recuperación de los andenes, retornando la movilidad peatonal.
- El desarrollo de una red vial peatonal y de ciclorrutas interconectadas que le permitan al ciudadano conectar la casa con el trabajo.
- Continuar y reforzar el desarrollo del SITM de la ciudad, que acerque el servicio a donde está la población.



**Mejoramiento de espacio público**  
27,5 km de alamedas, nuevas vías peatonales y recuperación de andenes  
35,6 km de vías específicamente para el SITM

**Mejoramiento de la conectividad**  
184.58 km de vías  
123.47 km de ampliaciones viales  
39.02 km de nuevas vías



## DE BATALLÓN MILITAR A GRAN PARQUE

**24 DE JULIO DE 2015** • El Ministerio de Defensa anunció oficialmente un acuerdo con el Distrito de Barranquilla para el traslado de la Segunda Brigada y el Comando Conjunto del Caribe. **En este predio el Distrito construirá un gran parque lineal de 35 ha**, como nuevo espacio para el disfrute de la gente, con acceso al río y vías para la conectividad. Dentro de la permuta, las nuevas instalaciones de la Brigada quedarán en la vía a Puerto Colombia.



## LA FIRMA INGLESA ARUP ACTUALIZÓ PLAN MAESTRO DEL CENTRO DE BARRANQUILLA

**27 DE FEBRERO DE 2014** • La firma de ingenieros y consultores ARUP le entregó a la alcaldesa Elsa Noguera **la propuesta para recuperar el Centro Histórico de Barranquilla**. Findeter, con el respaldo del Prosperity Fund, Fondo de Cooperación de la Embajada Británica, son los garantes del proyecto, que tiene meta final el 2020, tiempo para consolidar la recuperación del Centro, dentro del programa de Ciudades Sostenibles y Competitivas.

*“El Plan es definir una estrategia de espacios verdes, de espacios públicos, de uso de suelo, de infraestructura y darle viabilidad económica a un proyecto de revitalización”*

**PABLO LASO** - DIRECTOR ASOCIADO DE ARUP



► Rueda de prensa con la alcaldesa, el vicepresidente de Findeter, Luis F. Ulloa; el representante del BID en Colombia, Roberto Esmeral; el representante del BID en Washington, David Maleky, y el director del equipo técnico de Geo Adaptive, Juan Carlos Vargas.

## BARRANQUILLA RECIBE AYUDA TÉCNICA DE GEO ADAPTIVE

**8 DE OCTUBRE DE 2012** • El proceso de cooperación técnica entre el Distrito, el BID y Findeter se dio en el marco del **programa Ciudades Sostenibles y Competitivas**, en la realización de un estudio con la firma Geo Adaptive, que permitiría identificar la situación de Barranquilla en temas como la Calidad del aire, Riesgos Ambientales y Huella urbana. Con el estudio se pueden identificar amenazas como inundaciones, movimientos en remoción y problemas en el manejo del aire y el medio ambiente, que puedan poner en peligro la sostenibilidad de la ciudad. **La idea es dejar a las nuevas generaciones una Barranquilla mucho más amable con su entorno.**

*“Estos planes de acción ponen a los alcaldes en otra dimensión”*

**ROBERTO PRIETO** - REPRESENTANTE DE COLOMBIA ANTE EL BID




► La alcaldesa compartiendo mesa principal con Ellis J. Juan, Coordinador General de la Iniciativa de Ciudades Emergentes y Sostenibles (ICES) y el Banco Interamericano de Desarrollo (BID); y Jorge Eduardo Rojas, alcalde de Manizales.

## BARRANQUILLA, CIUDAD SOSTENIBLE Y COMPETITIVA

**2 DE MAYO DE 2013** • La alcaldesa Elsa Noguera recibió el documento del **Plan de Acción ‘Barranquilla: Ciudad Sostenible y Competitiva’**, que contiene las principales inversiones por áreas estratégicas resultantes de la aplicación de la plataforma desarrollada por Findeter y el BID. Los dos organismos anunciaron recursos \$ 1.1 billones para las 4 ciudades que hacen parte de la iniciativa, para proyectos de movilidad, agua y saneamiento, desarrollo urbano y vivienda, educación, gestión del riesgo y mitigación del cambio climático e industrias creativas.





▶ Render nuevo Coliseo Elías Chewing



▶ Render nuevo Estadio Romelio Martínez



## BARRANQUILLA EL DÍA DESPUÉS DE LOS JUEGOS CENTROAMERICANOS

26 DE MARZO DE 2015 • Fue presentado a los medios de comunicación el **Plan Maestro de los XXIII Juegos Centroamericanos y del Caribe Barranquilla 2018**. Para la alcaldesa Elsa Noguera el día más importante de los Juegos será el día después de las justas, qué hacer con todo el legado y escenarios deportivos que le van a quedar a la ciudad al servicio del deporte, de allí que los esfuerzos en infraestructura son complementados en la formación de capital humano para contar en el futuro cercano con deportistas de alta competencia.

“La presentación de Barranquilla como candidata a los Centroamericanos 2018 fue excepcional”

HÉCTOR CARDONA - PRESIDENTE DE LA ODECABE

LA CIUDAD ESTÁ DIVIDIDA  
EN NODOS DEPORTIVOS,  
DISTRIBUIDOS ASÍ:

- 1 Centro de Convenciones
- 2 Parque Distrital de Raqueta
- 3 Estadio Romelio Martínez
- 4 Coliseo Elías Chegwin
- 5 Coliseo Humberto Perea
- 6 Complejo Acuático
- 7 Estadio Tomás Arrieta
- 8 Villa Olímpica
- 9 Estadio Moderno
- 10 Pista Auxiliar de Calentamiento
- 11 Estadio Metropolitano
- 12 Velódromo
- 13 Centro de Alto Rendimiento

- Infraestructura en Construcción
- Infraestructura en Remodelación
- Infraestructura en Adecuación
- Vías principales